



















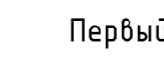
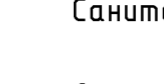
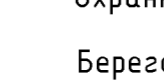

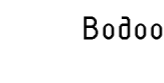
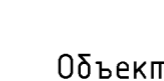
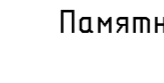
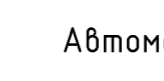
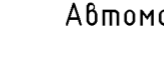



КАРТА ГРАДОСТРОИТЕЛЬНОГО ЗОНИРОВАНИЯ ТЕРРИТОРИИ КАТАНДИНСКОГО СЕЛЬСКОГО ПОСЕЛЕНИЯ УСТЬ-КОКСИНСКОГО РАЙОНА РЕСПУБЛИКИ АЛТАЙ

КАРТА ГРАДОСТРОИТЕЛЬНОГО ЗОНИРОВАНИЯ ТЕРРИТОРИИ ПОС. КУЧЕРЛА

пос. Кучерла

УСЛОВНЫЕ ОБОЗНАЧЕНИЯ

-  Граница населенного пункта
-  Граница земельных участков
- ЖИЛАЯ ЗОНА (Ж)**
-  Ж-1 Зона застройки индивидуальными жилыми домами
-  О ОБЩЕСТВЕННО-ДЕЛОВАЯ ЗОНА
- Производственные зоны, зоны инженерной и транспортной инфраструктуры, в том числе:
 -  П-1 Производственная зона
 -  И Зона инженерной инфраструктуры
 -  Т Зона транспортной инфраструктуры
- ЗОНЫ РЕКРЕАЦИОННОГО НАЗНАЧЕНИЯ**
-  Р-1 Зона объектов рекреационного назначения (турбазы)
-  Р-2 Зона озелененных территорий общего пользования (парки, сады, скверы, бульвары, городские леса)
- ЗОНЫ СЕЛЬСКОХОЗЯЙСТВЕННОГО ИСПОЛЬЗОВАНИЯ**
-  СХ-1 Зона сельскохозяйственных угодий
-  СХ-2 Производственная зона сельскохозяйственных предприятий
-  СХ-3 Зона садоводства, огородничества
- ЗОНА СПЕЦИАЛЬНОГО НАЗНАЧЕНИЯ, СВЯЗАННАЯ С ЗАХОРОНЕНИЯМИ**
-  Сп-1 Зона кладбищ
-  Сп-2 Зона складирования и захоронения отходов
- Территории, на которые градостроительные регламенты не распространяются
- ТЕРРИТОРИИ ОБЩЕГО ПОЛЬЗОВАНИЯ
-  Береговая полоса
- Территории, на которые градостроительные регламенты не устанавливаются
-  Сельскохозяйственные угодья в составе земель сельскохозяйственного назначения
-  Земли, покрытые поверхностными водами
-  Земли лесного фонда
-  Земли запаса
- Зоны с особыми условиями использования территорий**
-  Санитарно-защитная зона предприятий, сооружений и иных объектов
-  Первый пояс зоны санитарной охраны источника водоснабжения
-  Санитарно-защитная полоса водозабора
-  Охранная зона инженерных коммуникаций
-  Береговая полоса
-  Прибрежная защитная полоса
-  Водоохранная зона
- Объекты культурного наследия (ОКН)**
-  Памятник
- Объекты транспортной инфраструктуры**
-  Автомобильные дороги
-  Автомобильные дороги регионального или межмуниципального значения
-  Автомобильные дороги местного значения

Должность	Фамилия	Подпись	Дата	Правила землепользования и застройки муниципального образования "Катандинское СП" Усть-Коксинского района Республики Алтай		
Рисовальщик	Савкина Т.А.		2024 г.	Карта градостроительного зонирования	Листов	4
Исполнитель	Фрейдина А.В.		2024 г.		ПЗЗ	4
Карта территориальных зон. Карта зон с особыми условиями развития территории пос. Кучерла				ООО "Компания Земпроект" 2024 г.		